

MALÝ ATLAS BIBLICKÝ.

POMŮCKA KĚ STUDIU
BIBLICKÉHO ZEMĚ- A DĚJEPISU

VYŇATA Z DÍLA:

„STRUČNÝ PŘEHLED STAROŽITNOSTÍ BIBLICKÝCH“,

JEŽ NAPSAL

DR. XAVER BLANDA.

POŘÁDEK MAP:

- | | |
|--------------------------------|----------------------------|
| 1. Arabie Petrejská a Sinai. | 6. Plán Jerusalema nového. |
| 2. Palestina za doby soudců. | 7. Chrám Božího hrobu. |
| 3. Assyrie, Babylonie a Medie. | 8. Cesty Pána Ježíše. |
| 4. Palestina nynější. | 9. Cesty sv. Pavla. |
| 5. Plán Jerusalema starého. | 10. Plán Říma. |

V PRAZE.

NÁKLADEM KNIHKUPECTVÍ B. STÝBLA.

1895.

PŘEDMLUVA.

Hledíce k tomu, že naše mládež studující ve školách českých posud nemá dostatečných pomůcek ke studiu země- a dějepisu biblického, a vědouce, že mapami valně se podporuje a usnadňuje studium biblické, odhodlali jsme se vydati malý atlas zemí biblických ku prospěchu a pohodlí učitelův a studující mládeže českých škol měšťanských, středních i ústavův učitelských, jakož i všech přátel studia biblického.

Mapy vyňaty jsou z díla: „Stručný přehled starožitností biblických“, jež napsal kanovník a ředitel c. kr. českého paedagogia v Praze Dr. Xaver Blanda.

Po soudech znatelův a odborníků, kteří malý ten atlas biblický prohlíželi, vyrovnají se mapy jeho úplně mapám vydaným v cizině anobř v nejedné příčině před nimi i předčí. Nadějeme se tudíž, že se přátelům biblického studia jím zavděčíme, a že podnik náš přijmou blahovlně.

V Praze v měsíci květnu léta 1893.

NAKLADATELSTVO.

VÝCHOD ISRAELITŮ Z EGYPTA A PUTOVÁNÍ JEJICH PO POUŠTI.



Měřítko 1 : 2 1/2 mil
Kilometry

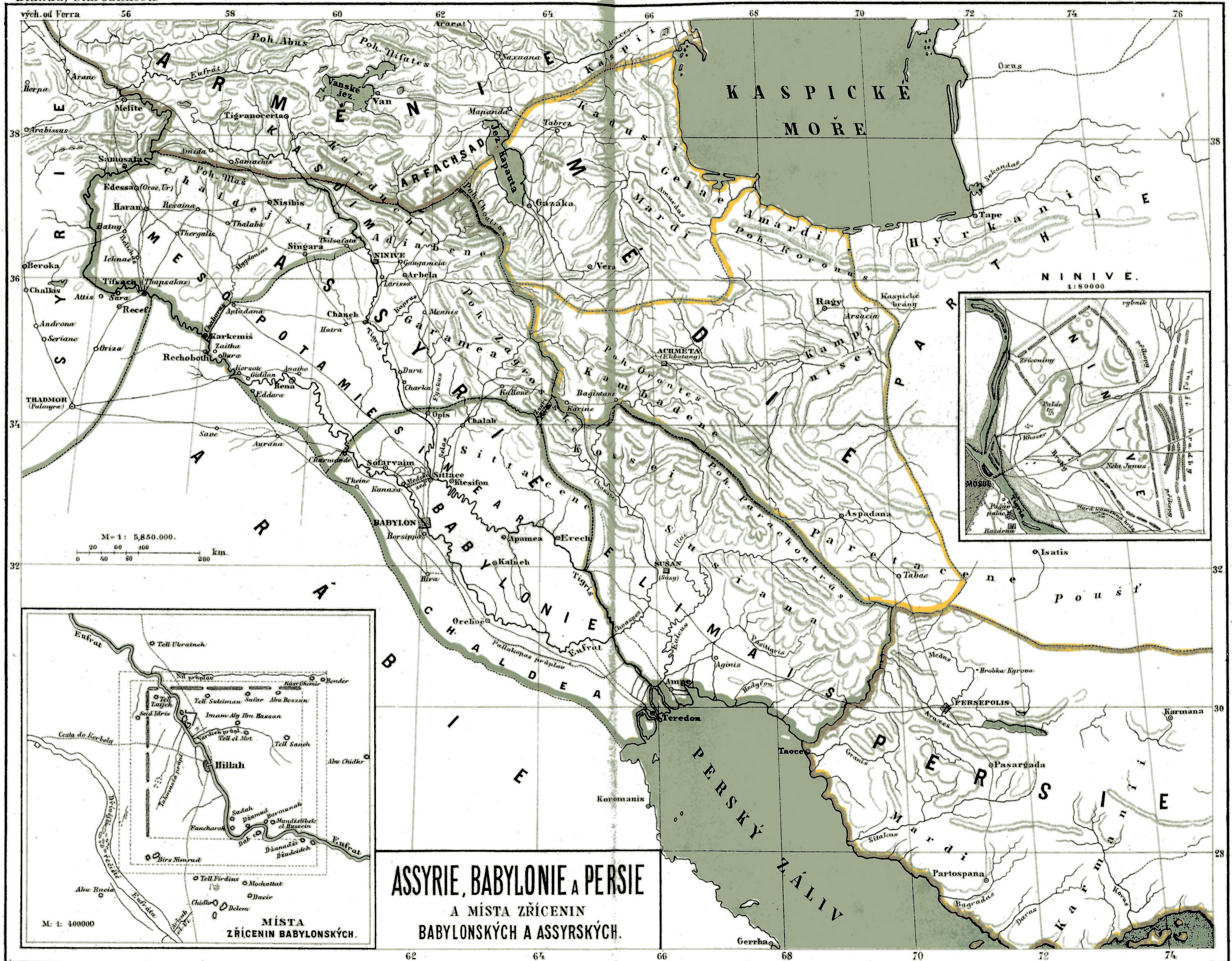


**ROZSAH ŘÍŠE
ZA
DAVIDA
a
ŠALOMOUNA**
M - 1 : 1,150,000

PALESTINA
za doby
SOUDCŮ A KRÁLŮ.

M - 1 : 1,150,000





**ASSYRIE, BABYLONIE A PERSIE
A MÍSTA ZŘICENIN
BABYLONSKÝCH A ASSYRSKÝCH.**

PALESTINA NYNĚJŠÍ



Jerusalem
 v době dobytí Sitem
 (70 p. př. l.)



- K.J. - kral. jeskyne
- P.W. - samitnik valky
- P.A. - Alexandr. Mace.
- P.J. - nymf. kvic. Jana
- P.H. - Herodesov
- P.An. - nymf. An. Anana
- H.D. - Hub. Tavid a kvic.
- P.M. - Palac. Monastir vach. vady
- B. - nymf. Bethesda
- R. - Radnice



Blán
Jerusalema
a nejbližšího okolí.

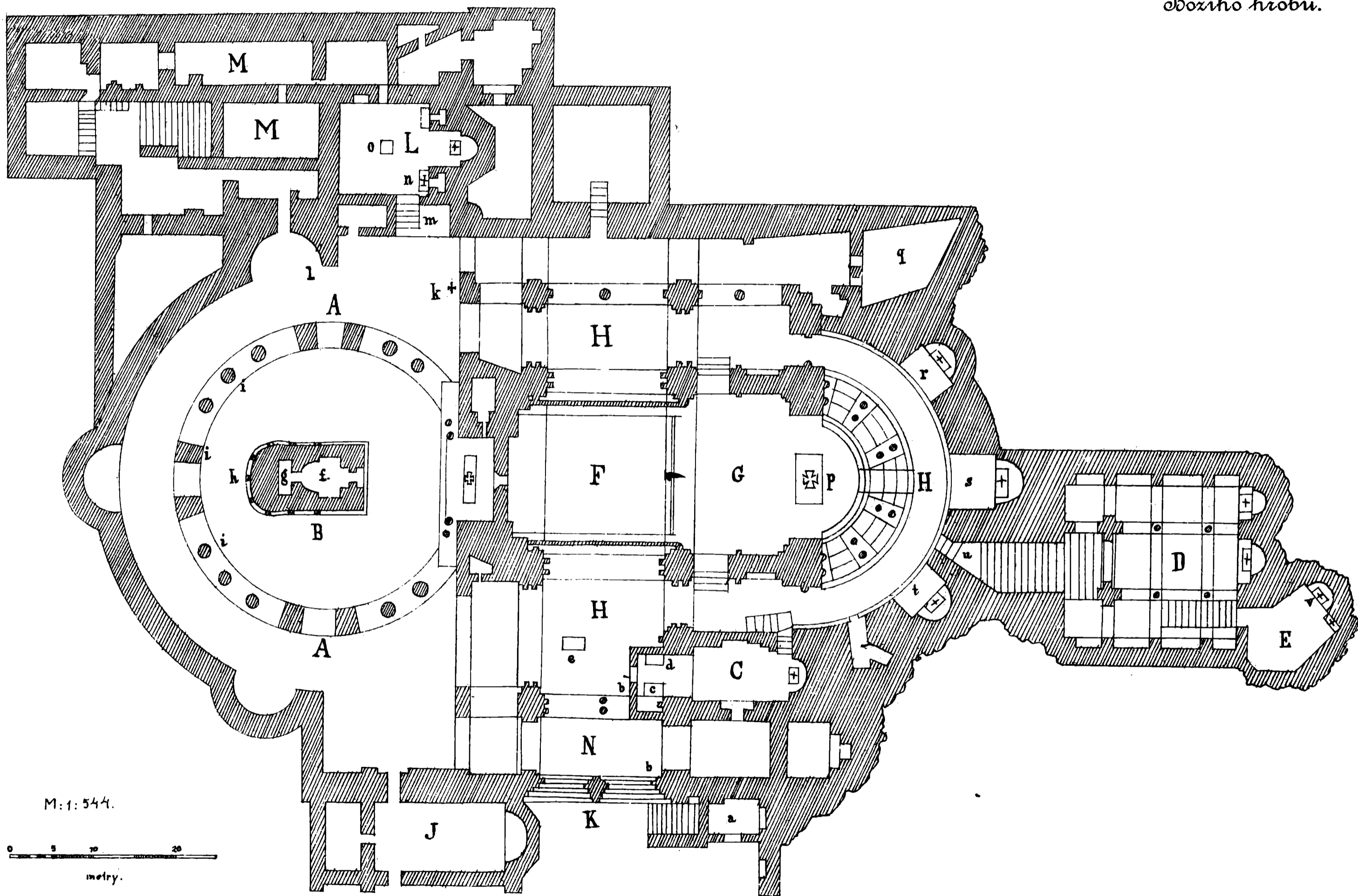
C = Cisterna
D = Džabal hora
M = M
R = Zvěstina
S = Město, minaret
+ Křesťanský chrám

M: 1:11200.
0 100 200 300 400 500
metry

Jerusalema a okolí.

- a) Město. 1. Čtvrť křižácká. 1. Latinský klášter (sv. Salvátora). 2. Poutnická útula Casa nuova. 3. Sv. Basil (ženický klášter). 4. Sv. Jiří. 5. Sv. Michael. 6. Sv. Károlína (žen. kl.). Euthymias (žen. kl.). 8. Džair es Sitti (žen. kl.). 9. Sv. Theodor. 10. Sv. Mikuláš. 11. Velký řecký klášter (Patriarchalon). 12. Sv. Demetrius. 13. Klášter Melania (žen. kl.). 14. Sv. Jan Křtěl. 15. Klášter Inaktr. 16. Abyssinský klášter. 17. Latinský chřobobinec. 18. Františkánský klášter. 19. Arménský klášter. 20. Koptický klášter (sv. Jiří). 21. Koptická hospoda (Khan). 22. Zříceniny nemocnice Johanité. 23. Mešita el Khankeh. 24. Rybník patriarchů. II. Arménská čtvrť. 25. Anglický kostel. 26. Dům jáhnd. 27. Anglický hospital. 28. Syrský klášter. 29. Velký arménský klášter (sv. Jakub). 30. Arménský ženský klášter (sv. Jiří). 31. Džair es Sattneh, arm. klášter. 32. Chýše malomocných. III. Židovská čtvrť. 33. Synagoga španěl. 34. Synagoga něm.-polských židů (Alkenasim). 35. Židovský hospital. 36. Mešita el Omari. IV. Maronitická čtvrť. 37. Radnice (el Makhameh). 38. Místo nářku židů. 39. Starobylé sbytky obilouk. V. Mohamedistická čtvrť. 40. Stádná. 41. Mešita Abu Bekr. 42. Mešita Mugharbeh. 43. Mešita el Fakhrjeh. 44. Mohamed vyzoká škola. 45. Rybník Obrak. 46. Bud es Šefah (Rybník Bethesda). 47. Mešita Džama el Kurami. 48. Hospital Heleny (el Tekijeh). 49. Mús en Nalb. 50. Ayl sloupůh robot. 51. Indický klášter. 52. Sídlo paly. 53. Berá (kasárny, dům Filátův). (a—g) Via dolorosa. a) Kaple bítování. b) Oblouk (Ecce homo). c) Dům bohatého hodovníka. d) Dům Veroniky. e) Dům Veroniky. f) Mramorové sloupy (soudní brána). 54. Hammam es Sultan. 55. Bakounský dům pro poutníky. 56. Chrám sv. Anny. 57. Chrám Marie Magdaleny. 58. Mešita Mularích. b) Za městem na jihu. 59. Arménský klášter (Kaifátův dům). 60. Pohřebiště Arménů. 61. Pohřebiště Řeků. 62. Pohřebiště Američanů. 63. Pohřebiště norských angl. protestantů.

Lidovys chrámu
Božieho hrobu.



Chrám Božího hrobu.

Kostel Božího hrobu, jež Arabové zovou el Kijameh (vzkříšení), je nejpatrnější budova nynějšího Jerusalema, zajímá a spojuje vlastně tři nejstarší kostely, jak z plánu přiloženého patrně, totiž *A*) Boží hrob, kostel Ukřižování *C*) a kostel Nalezení sv. kříže *D*). Tim, že od dob císařů franckých některé svaté místnosti vzaly se pod společnou střechu, utrpěla vnější symetrie (souměrnost) a vnitřní architektonická (stavitelská) krása, nic však méně vysoké a veliké kobky, chodby, kaple a gallerie naplňují každého obdivem a posvátou hrůzou. A mnohé zbytky, brány, sloupy a ornamenty svědčí o starobylosti stavby té. —

Nejstarší část je Boží hrob (*A*), je to bahnovita stavba ve slohu byzantském, při čemž sloupy rotundu tvoří a oblouky a polokruhy drží; nad nimi je druhé patro úpravy jako spodní. Nad patrem třetím klene se bane (kupole).

Hlavní vchod do kostela je na straně jižní (*K*), kdež po straně pravé jsou kamenné schody do kaple (*a*) připomínající místo, na němž stála Matka Páně se sv. Janem při křižování Spasitele (Jan XIX. 25.). Po levé straně vchodu je snesená věž (*J*), protože Turci nedovolili, aby křesťané měli vysoké věže jako jsou minarety jejich mešit. V síni (*N*) na levo je místo pro turecké strážce kostela Božího hrobu, jehož klíče má guvernér v Jerusalemě. Ten dává někdy dvéře otvírati, zvláště v době velikonoční.

Po pravé straně síně jest obezděná Golgotha (skála Kalvarie) (*b*), kde bylo lze viděti také hroby prvňích křesť. králů jerusalemských, Bohumíra z Bouillonu (*c*) a jeho bratra Balduina (*d*) než je roty Charesmirů l. 1244. zpusťošily. Po schodech 18 stupňů vystupuje se ku kapli Kalvarské (*C*), jejíž oltář stojí na místě, kde Ježíš Kristus byl ukřižován. Nedaleko místa, kde kříž vzlýčen byl, je památná rozpuklina skalní, která vznikla při zemětřesení smrti Páně provázejícím (Mat. XXVII. 51.). Trhlina ta jest asi půl široká a přes 6 *m* dlouhá.

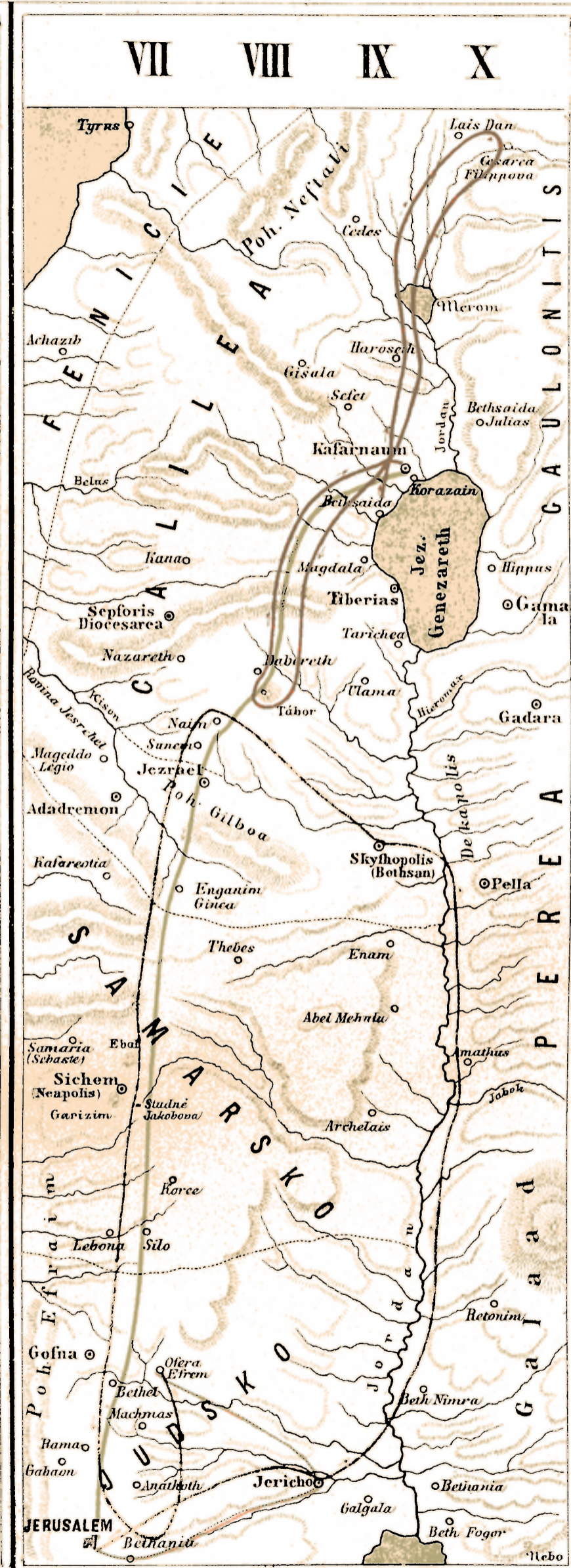
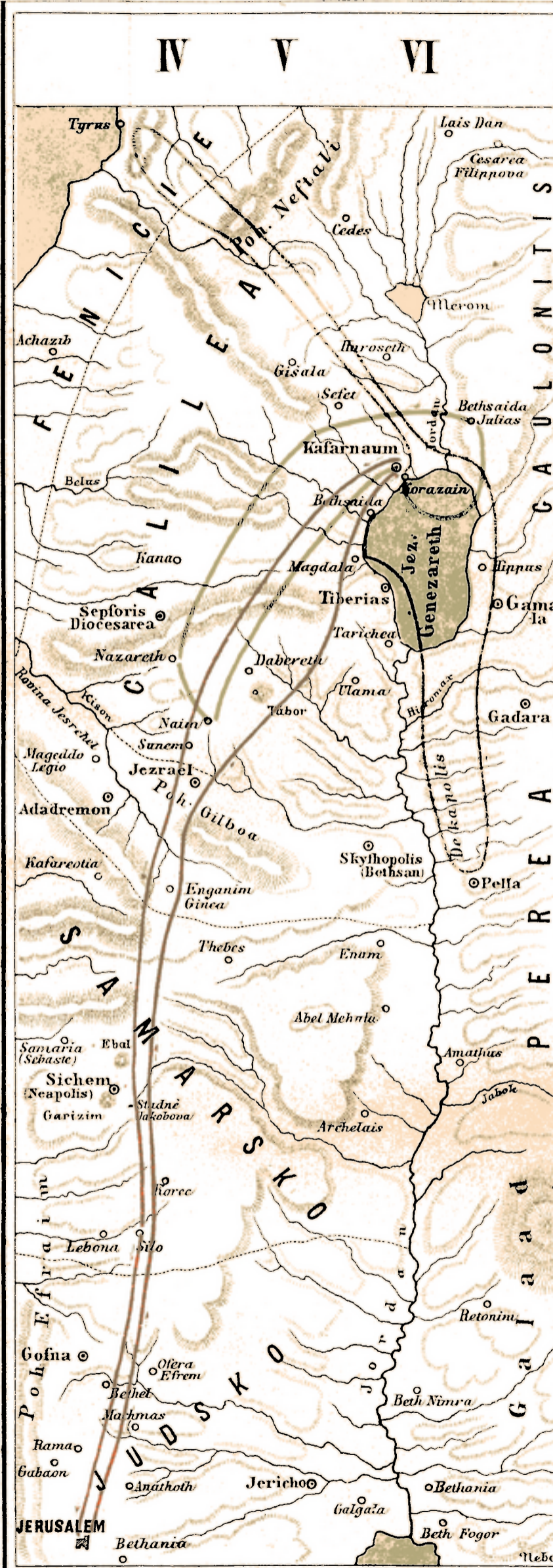
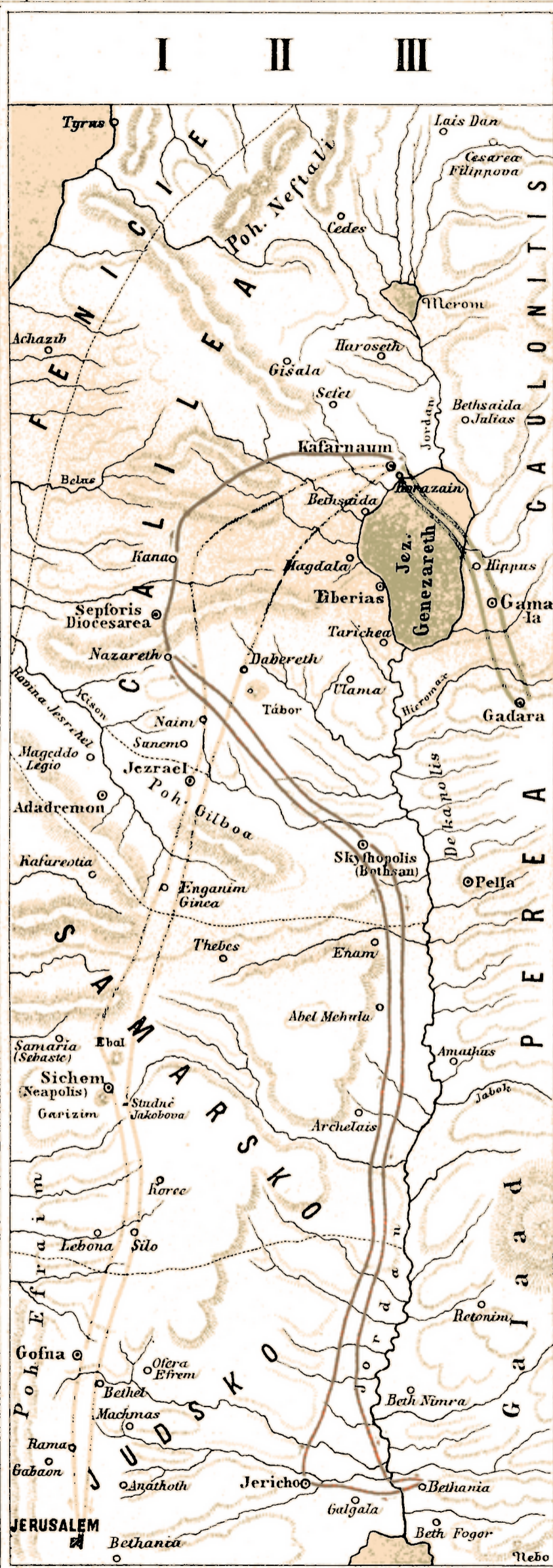
Po levé straně Kalvarie je v mramoru zasazený kámen pomazání (*e*), který je mnohými visutými lampami a dokola stojícími svícny ozdoben. Je to místo, na němž tělo Páně s kříže snáté pomazáno bylo vonnými mastmi. Ze síně přijde se do lodi kostela, kde je v malé kapli (*B*) přesvatý hrob Páně. V prvňím oddělení (*f*) kaple Božího hrobu, kteráž část (Mat. XXVIII. 6.) „Kobka andělů“ sluje, je v mramoru zasazený kámen, kterým zavřen byl hrob Ježíše Krista. Druhé oddělení (*g*), více než 50 lampami osvětlované a katolíkům náležející, chová hrob Kristův. jehož vnitřek přikryt je bílou deskou mramorovou. Místo hrobu jest 1·8 *m* dlouhé, 0·9 *m* široké a skoro 0·6 *m* vysoké má podobu oltáře, na němž katolíci a Řekové střídavě služby Boží konají.

Na západní straně kaple Božího hrobu mají koptičtí křesťané oratorium (*h*). Vedle toho jsou ještě kobky (*i*), kde Abyssionové, Jakobité, Nestoriani, Georgiani, Sinaité, Maronité a j. pobožnost konávají. Severně od Božího hrobu je síň, v níž po pravé straně jest oltář sv. M. Magdaleny (*k*) a po levé straně jsou varhany katolíků (*l*). Ze sakristie (*m*) vchází se do malého katolického kostela „Zjevení“ (*L*), jenž také kostelem Panny Marie slove. Na oltáři v pravo (*n*) je polovic sloupu, na němž Ježíš Kristus byl bičován. a uprostřed kostela označuje kámen (*o*) místo, na němž se Ježíš Kristus Maří Magd. zjevil (Jan XX. 11. . . .) Konvent latinů (*M*), podlouhlá budova, v níž poutníci přijímání bývají. Východně od Božího hrobu je veliký a bohatý kostel Řeků (*F*, *G*), který nádherný velký oltář chová (*p*). Kostel ten s chodbami (*H*) a vchodem (*K*) a věží (*J*) byl na počátku XIII. století vystavěn. Za hlavním oltářem v severním rohu jest jeskyně (*q*) žalář Pána Ježíše (Mat. XXVII. 38.). Kaple Longinova (*r*) je na východní straně. Kaple „Rozdělení roucho“ (*s*) (Mat. XXVII. 35.) je na tom místě, kde žoldněři metalí los o roucho Ježíše Krista. Kaple (*t*) značí místo, kde Ježíš Kristus trním korunován byl. Schody (*u*) 28 stupňů vedou do podzemní kaple sv. Heleny Armenům náležející (*D*) a z té po 16 stupních vchází se do kaple „Nalezení sv. kříže“ (*E*). Na vzácném a skvostném oltáři (*v*) konají katolíci dne 3. m. května slavné služby Boží. Oltář ten je dar Jeho c. k. výsosti arcivévodý Ferdinanda Maxmiliána Rakouského, později císaře mexického, dílo umělecké, nádherné a velmi vzácné. Darován byl 1857.

CESTY PÁNA JEŽIŠE KRISTA.

- I —————
Nazareth, Bethanie za Jordan. Poušť,
Kana, Kafarnaum
- II —————
Kafarnaum, Jerusalem,
Sichem, Kana, Kafarnaum
- III —————
Kafarnaum, Gadara,
Kafarnaum
- IV —————
Kafarnaum, Jerusalem,
Kafarnaum
- V —————
Kafarnaum, Naim,
Nazareth, Bethsaida Julias,
Kafarnaum
- VI —————
Kafarnaum, Kraje Tyr. &
Sidonské, Dekapolis, (10. městí)
Dalmanatha, Bethsaida
- VII —————
Bethsaida, Cesarea Filipnova,
Tábor, Kafarnaum
- VIII. —————
Kafarnaum, Jerusalem
- IX. —————
Jerusalem, Perea,
Galilea, Bethania,
Efrem.
- X. —————
Jerticho, Bethania,
Jerusalem

M: 1: 766.000
0 5 10 15 20 25 30 Km

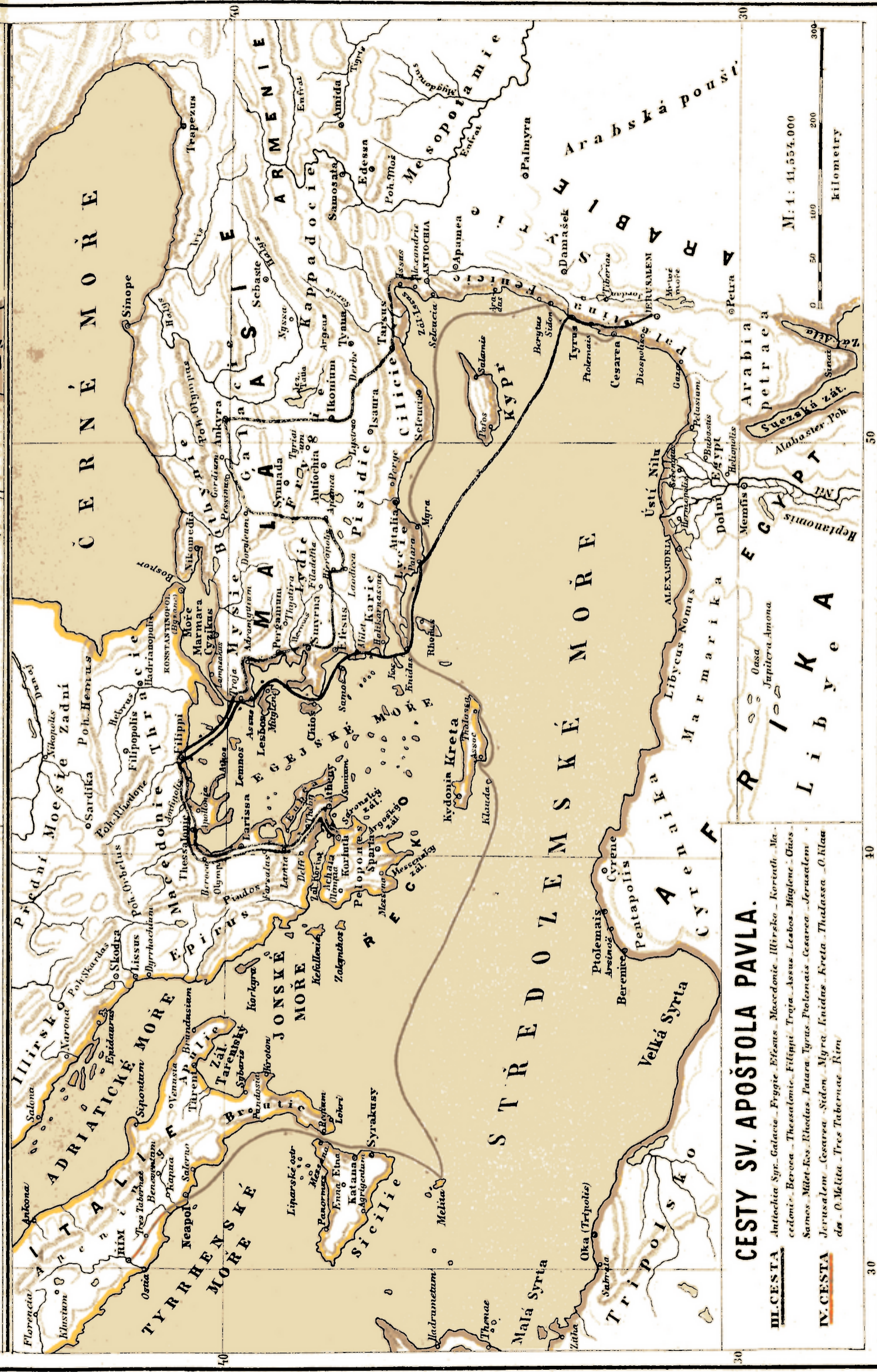




CESTY SV. APOŠTOLA PAVLA.

I. CESTA Antiochia Syr. - Seleucia - Kypr - Pergé - Antiochia Pisid. - Ikonium - Lystra - Derbe - Lystra - Ikonium - Antiochia Pisid. - Pergé - Antiochia - Antiochia Syr.

II. CESTA Antiochia Syr. - Derbe - Lystra - Fygie - Galacie - Troja - Filippi - Amfi-polis - Apollonia - Thessalonie - Bereoa - Athenz - Korinth - Efesus - Gesa-rosa - Pal - Jerusaleu - Antiochia Syr.



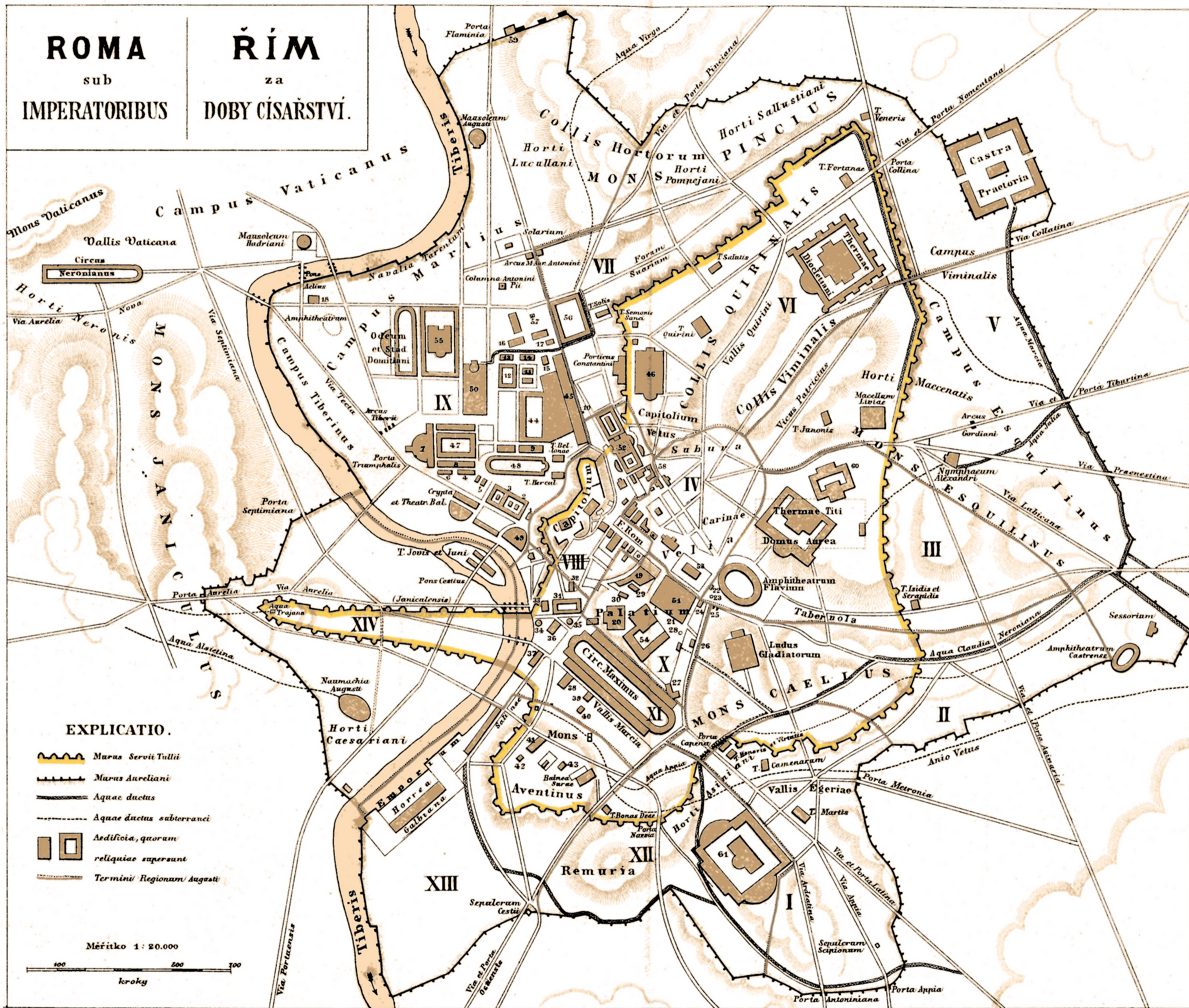
CESTY SV. APOŠTOLA PAVLA.

I. CESTA Antiochia Syr. - Galacie - Fygie - Efesus - Maceadonie - Ilirsko - Korinth - Ma-cedonie - Bereoa - Thessalonie - Filippi - Troja - Assus - Lezbos - Mýlene - Ócios - Samos - Milet - Rhoctas - Patara - Týras - Ptolemais - Cesarea - Jerusaleu

IV. CESTA Jerusaleu - Cesarea - Sidon - Myra - Knidos - Kreta - Thudassa - Óklau - dno - Ó. Málta - Tres Tabernae - Rim

ROMA
sub
IMPERATORIBUS

ŘÍM
za
DOBY CÍSAŘSTVÍ.



REGIONES AUGUSTI.

- I. Porta Capena
- II. Caclimontium
- III. Isis et Serapis
- IV. Via Sacra
- V. Esquiliae
- VI. Alta Semita
- VII. Via Lata
- VIII. Forum Romanum
- XI. Circus Flaminius
- X. Palatium
- XI. Circus Maximus
- XII. Piscina Publica
- XIII. Aventinus
- XIV. Trans Tiberim

1. T. Apollinis
2. Porticus Metelli (Octavianus et Junonis)
3. Porticus Philippi et T. Herculis Musarum
4. Porticus Octaviae
5. T. Dianae et Junonis Reginae
6. T. Fortunae Equestris
7. T. Veneris Victricis
8. Curia Pompeji
9. Villa Publica
10. Ara Martis
11. Iseum et Serapeum
12. Porticus Euronae
13. Basilica Neptuni
14. Mincervium Pompeji
15. T. Iaturnae
16. Basilicae Matridae et Marcianae
17. Arcus Claudi
18. Arcus Gratiani, Valentianiani et Theodosii
19. Domus Augustana
20. Domus Tiberiana
21. Domus Neroniana
22. Colossus Neronis (Solis)
23. Meta Sudans
24. Sacellum Larum
25. Arcus Constantini
26. Curiae Veteres
27. Septizonium Severi
28. T. Matris Magnae
29. T. Apollinis Palatini
30. T. et Clivus Victoriae
31. Janus Constantini
32. T. Matris Matridae
33. T. Portunni
34. T. Herculis Victoris
35. Ara Maxima Herculis
36. T. Fortunae
37. T. Veneris
38. T. Cereris, Liberi Liberae
39. T. Mercurii
40. T. Lanae
41. T. Junonis Reginae
42. T. Minervae
43. T. Libertatis
44. Septa Julia
45. Porticus Septorum
46. Thermae Constantini
47. Theatrum, Porticus Pompeji
48. Circus Flaminius
49. Theatrum Marcelli
50. Thermae Agrippae
51. Domus Neroniana
52. Forum Trajani
53. T. Veneris et Romae
54. Domus Domitiana
55. Thermae Neronianae Alexandrinae
56. Campus Agrippae
57. T. et Columna M. Antonini
58. Forum Augusti
59. Sepulcrum Neronis
60. Thermae Trajani
61. Thermae Antoninae Caracallae

EXPLICATIO.

- Murus Servii Tullii
- Murus Aureliani
- Aquae ductus
- Aquae ductus subterranei
- Aedificia, quorum reliquiae supersunt
- Terminis Regionum Augusti

Měřitko 1 : 20.000

